


Les Vallées de l'Ornain et de la Saulx, de village en village.


Boucle
« Pierre-Fer »



Ecurey - La Turbine



Brume sur Morley



Ecurey - L'hôtellerie

Morley, le Lavoir.

- 1 Du parking prendre la D31 en direction de Couvertpuits sur 100m et tourner à gauche sur un chemin blanc qui vous emmène jusqu'à **Dammarie-sur-Saulx**.
- 2 Traverser le village en direction de Juvigny-en-Perthois. A la sortie de Dammarie, laissez la D129 sur votre droite et empruntez tout droit un chemin blanc. A 200 m prendre à gauche et suivre en lisière le chemin qui finalement pénètre en forêt. A la sortie de la forêt, le chemin redevient blanc et vous emmène à la ferme de Froillet.
- 3 Contourner la ferme par la gauche et suivre le chemin qui vous conduit à **Brauvillers**, cité de la pierre de taille.
- 4 Ressortir du village en direction de la Fontaine Saint-Michel, où vous pourrez vous arrêter et vous asseoir à l'ombre pour une pose réparatrice. Reprendre le chemin et le suivre jusqu'au bois. Prendre à gauche et longer le bois. Plus loin prendre à droite sur le chemin forestier au milieu des plantations.
Au bout prendre à gauche le chemin de ceinture et tout de suite à droite la ligne de parcelles 58-59. Sortir à gauche sur le chemin en terre qui devient rapidement un chemin blanc.

Au carrefour, prendre à droite et poursuivre le chemin blanc jusqu'à la route goudronnée (D31).


- 5 Après une clairière, vous verrez sur votre droite une ancienne carrière de pierre à ciel ouvert, prenez le temps de lire le panneau et d'imaginer le travail des carriers pour extraire ces blocs de trois mètres de long.
Reprendre le chemin blanc qui vous mène à la D31, tourner à gauche et longer la route sur 100 m puis prendre le chemin qui monte légèrement droit devant.
Quitter le chemin blanc en tournant à gauche entre les parcelles 16 et 17. Au bout de ce chemin, tourner à droite pour prendre la large tranche empierrée sur 1 km.
- 6 Vous vous retrouver dans une zone où se succèdent trous et bosses, et où la terre argileuse et parsemée de petits cailloux couleur rouille. Vous êtes en plein cœur des minières, où les Gaulois ont commencé à extraire du minerai de fer. L'exploitation s'est achevée en fin du XIXe siècle.
Continuer en forêt et ressortir près du cimetière de **Morley**. Descendre dans le village. Prendre à gauche aussitôt le pont sur la Saulx que vous longerez pour rejoindre le lavoir. Noter à votre gauche l'hôpital du Docteur Humbert, premier établissement orthopédique de France ouvert en 1819. Au Musée du Barrois, on peut voir des croquis et des modèles réduits de ces matériels de rééducation fonctionnels.

Niveau :



Durée du parcours :
4 h 20

Distance :
21 km

 Départ / Arrivée :

Morley, le Lavoir.

A voir aussi :

Morley :
- Eglise St-Pierre (XIX^e).
- Hôpital orthopédique du Docteur Humbert (XIX^e).
- Anciennes forges.
Dammarie-sur-Saulx :
- Eglise de l'Assomption Notre-Dame (XV^e - MH).
- Domaine du Fourneau.

Cartes IGN :
1 / 25000
3116 Ouest, Joinville
3116 Est, Poissons

Notre coup de cœur :
Le pigeonnier d'Ecurey